

**ECOplata**

**San José**  
INTENDENCIA



**CONVOCATORIA VECINOS KİYÚ  
SAN JOSÉ: RELANZAMIENTO BALNEARIO KİYÚ  
COMO BALNEARIO EMBLEMÁTICO**

**Sábado 7 de noviembre. 15 horas  
Parador Grande**



**MEMORIA DEL ENCUENTRO**



La memoria de este encuentro se enmarca dentro de las *Iniciativas Piloto para la Gestión Integrada Costera Local* ejecutado por el Programa EcoPlata, en forma conjunta con las intendencias costeras, a implementarse durante el 2009 – 2010.

La información presentada fue elaborada con los aportes de los participantes del taller de trabajo, cuya lista anexamos.

Redacción a cargo de Victoria Laporte de Armas y Mónica Guchin.

Los contenidos del documento no reflejan necesariamente la opinión de las instituciones que apoyan o en cuyo marco se inscribe el Programa EcoPlata.

Este material puede ser reproducido total o parcialmente citando la fuente.

Programa EcoPlata URU 06 / 016)  
Iniciativas Piloto para la Gestión Integrada Costera Local  
[www.ecoplata.org.uy](http://www.ecoplata.org.uy)  
Galicia 1133 1er Piso  
11100 Montevideo  
Tel (598-2) 917 07 10 int. 4164 / 4166

*El Programa EcoPlata tiene como objetivo fundamental apoyar la Gestión Integrada de la Zona Costera (GIZC). Busca proporcionar el medio a través del cual puedan discutirse los problemas costeros a escala local y nacional, negociando también su orientación hacia el futuro, está orientado a fortalecer las instituciones, a la comunidad científica, a los gestores y al público en general.*

*Es una iniciativa a largo plazo (1997 – actual), basada en un acuerdo interinstitucional entre el Ministerio de Vivienda, Ordenamiento Territorial y Medio Ambiente, representado por las Direcciones Nacionales de Ordenamiento Territorial y Medio Ambiente; el Ministerio de Ganadería, Agricultura y Pesca, representado por la Dirección Nacional de Recursos Acuáticos; el Ministerio de defensa Nacional, representado por el Servicio de Oceanografía, Hidrografía y Meteorología de la Armada; y la Universidad de la República, representada por las Facultades de Ciencias y Ciencias Sociales.*

*Cuenta además con la activa participación de otras direcciones ministeriales, programas institucionales, facultades y las Intendencias Municipales de Colonia, San José, Montevideo, Canelones, Maldonado y Rocha.*

*Así como la financiación del Ministerio de Vivienda, Ordenamiento Territorial y Medio Ambiente (MVOTMA), y el Centro Internacional de Investigación para el Desarrollo de Canadá (IDRC) y el apoyo de la Organización de las naciones Unidas para la Educación, la Ciencia y la Cultura (UNESCO) y el Programa de las naciones Unidas para el Desarrollo (PNUD).*

## CONVOCATORIA VECINOS KIYÚ

### CONSTRUYAMOS JUNTOS EL KIYÚ QUE QUEREMOS

**Sábado 7 de noviembre. 15 horas**  
**Parador Grande**

#### **Objetivo de la convocatoria**

Se busca propiciar una instancia participativa para pensar juntos el Kiyú que queremos; definir medidas puntuales a corto, mediano y largo plazo, entre todos los actores involucrados, desde la problemática que el balneario presenta.

Generar una estrategia para promover su carácter de balneario emblemático y apoyar a la Intendencia en la generación de un Plan de desarrollo local.

Este proceso es llevado adelante por la Intendencia Municipal de San José, en articulación con los vecinos de la zona, DINAMA, DINOT, y otras instituciones pertenecientes al Programa EcoPlata, en el marco de las *Iniciativas Piloto para la Gestión Integrada Costera Local*.

Éstas iniciativas tienen como eje la participación local en la comprensión y atención de los problemas ambientales.

#### **Programa**

15.00 - Apertura de la Jornada.

Dr. José Carlos Bisensang. Asesor Departamento de Higiene  
Intendencia Municipal de San José

15:10 - Presentación de la propuesta de trabajo

Arq. Silvia Lorente. Oficina de Ordenamiento Territorial  
Intendencia Municipal de San José

15.20- Gestión integrada de la zona costera: Bases para la zonificación del balneario Kiyú

Lic. Mario Batallés. Jefe de Gestión del Sistema Nacional de Áreas Protegidas. Dirección Nacional de Medio Ambiente (DINAMA/ MVOTMA)

Arq. Stella Zuccolini. Dirección Nacional de Ordenamiento Territorial (DINOT/ MVOTMA)

Preguntas y propuestas de los participantes

## CONVOCATORIA VECINOS KİYÚ

### CONSTRUYAMOS JUNTOS EL KİYÚ QUE QUEREMOS

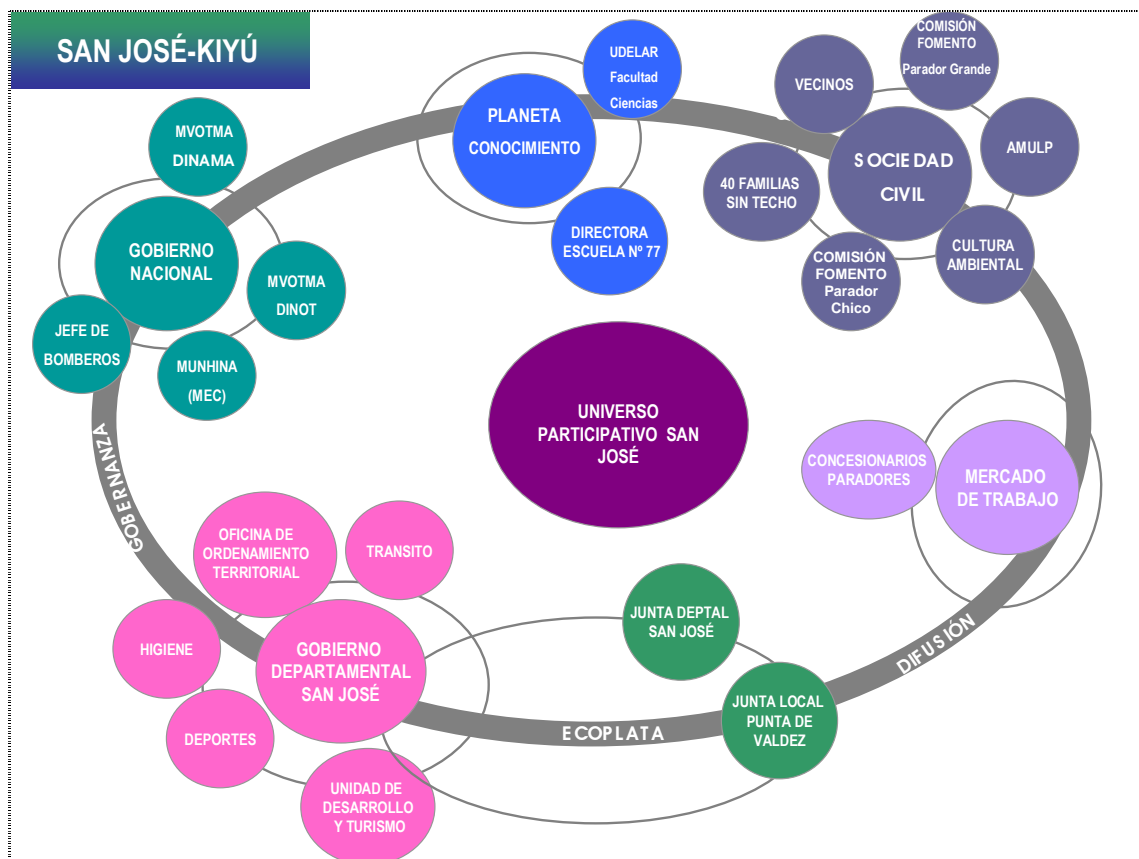
#### Alcance de la convocatoria

La jornada con vecinos y actores clave buscaba identificar la problemática local y avanzar en generar una visión de Kiyú a corto y mediano plazo.

La misma tuvo como instancia preparatoria la realizada el 23 de octubre en el Parador Chico, en la cual participaron la Intendencia de San José, Comisiones de Fomento de los Paradores Grande y Chico, DINAMA, el Museo Nacional de Historia Natural y Antropología (MUNHINA-MEC), la ONG Cultura Ambiental y EcoPlata.

La convocatoria fue dirigida a vecinos y actores clave del balneario participando entre otros, integrantes de la Intendencia de San José, DINAMA, DINOT, Comisiones de Fomento, escuelas de la zona, integrantes de la Junta Departamental y local de Punta Valdez. .

Se contó con la participación de 44 personas en total y la facilitación de la actividad fue realizada por dos técnicos de la ONG El Abrojo.



Elaboración propia basada en Barragán, Chica y Pérez, 2008

## Desarrollo de la actividad



La jornada contó con la apertura por parte de la Intendencia Municipal de San José, del asesor de Higiene, Dr José Carlos Bisensang, seguido por la arquitecta Silvia Lorente de la Oficina de Ordenamiento Territorial.

La presentación de los desafíos para la gestión integrada costera local, estuvo a cargo del Lic. Mario Batallés, jefe de gestión del Sistema Nacional de Áreas Protegidas (DINAMA / MOVOTMA) y de la arquitecta Stella Zuccolini, de la Dirección Nacional de Ordenamiento Territorial (DINOT/ MVOTMA).

Una segunda etapa de trabajo colectivo buscó por un lado que los participantes identificaran el conjunto de problemas que afectan al balneario y a sus pobladores, desde una perspectiva integradora de diferentes visiones. Por otro se buscó identificar un conjunto de propuestas en la misma clave de análisis que integre visiones a corto mediano y largo plazo, desde una mirada prospectiva.

### Identificación de problemas

Los problemas identificados por los vecinos, podrían agruparse en la siguiente clasificación:

#### **Infraestructura**

Se considera como especialmente necesario colocar alumbrado público en el sector de Parador Grande a Parador Chico por la costa. También se plantea que el foco del Camping El Grillo no está en funcionamiento desde hace meses.

Cuando llueve se dan dos situaciones problemáticas: el agua ingresa a algunas viviendas localizadas en la manzana 7, en la zona del Parador Grande. Se plantea que esta situación se da porque las cunetas están sucias y los caños tapados de arena.

También se plantea que se desborda el Arroyo Mauricio, impidiendo la circulación en un tramo de tres cuadras.

La entrada de Kiyú a la altura del kilómetro 61 está sumamente deteriorada.

Se reclama que las barométricas no usen los robadores.

Respecto a las barrancas, las mismas son utilizadas para tirar la basura, y se practican quemazones la cual se realiza para eliminar las víboras, deteriorando la flora y expulsando de su hábitat a la fauna que allí habita.

#### **Medioambiente**

Las barrancas vienen sufriendo un gran proceso de erosión.

Se están produciendo desmoronamientos en la desembocadura del Arroyo Mauricio.

#### **Cartelería**

Falta cartelería que indique áreas para camping, prohibición de encender fuego, zonas de deportes, entre otros.

### **Socio-comunitario**

Hay 40 familias que no tienen acceso a vivienda.

No cuentan con un servicio sanitario adecuado y el acceso a la salud se ve limitado a la presencia de un médico una vez por semana.

### **Identificación de propuestas**

Al pasar a la etapa de elaboración de propuestas, previamente se validó el listado de problemas identificados por los participantes.

En esta segunda etapa las propuestas que surgen se agrupan en las siguientes categorías:

#### **Infraestructura**

Se propone realizar un estudio que analice la viabilidad de instalar senderos y ciclovías en la rambla, así como también en la calle principal.

Construcción de estacionamientos.

Construcción de miradores en la rambla.

Hacer un acceso rápido desde Libertad.

Peatonalizar una zona del Parador Grande.

Presencia emergencia móvil.

Mayor presencia de prefectura.

Extender el horario de salvavidas.

Adecuación de horario de ómnibus.

Crear espacios de recreación para jóvenes.

Cobertura wifi.

#### **Zonificación**

Delimitar zona para camping.

Delimitar en la playa una zona para deportes, pesca y para baños.

#### **Cartelería**

Realizar nomenclator del balneario.

Marcar las paradas del ómnibus.

Información turística.

#### **Mantenimiento**

Evitar las voladuras de polvo, para ello se propone bituminizar las calles principales.

Hacer el mantenimiento del verano con mayor anticipación (limpieza de playa, tachos de residuos, entre otros).

#### **Medioambiente**

Validar una idea de Kiyú como playa natural y gestión ambiental certificada del balneario.

Depósitos de residuos clasificados orgánicos/inorgánicos.

Playa de Gestión Ambiental Certificada.

#### **Turismo**

Kiyú sol y playa.

Turismo arqueológico.

Turismo rural.

Turismo aventura.

## **Arqueología**

*Propuesta elevada por la Lic. Marcela Caporale. Proyecto de Investigación Arqueológica de la Cuenca Inferior del río Santa Lucía y Costa del departamento de San José. Museo Nacional de Antropología. Ministerio de Educación y Cultura.*

A partir del intercambio generado en la primera reunión realizada del grupo de trabajo del Balneario Kiyú, se presenta, de forma preliminar, una propuesta de trabajo para desarrollar en el área. La misma, pretende ser un insumo que aporte al diseño de una planificación estratégica del balneario, consensuada entre los distintos actores que participan de este proceso.

La propuesta implica el desarrollo de **un plan de gestión integral del patrimonio arqueológico en el balneario Kiyú**. Este plan se vincula con el modelo de gestión patrimonial aplicado en “Proyecto de Investigación Arqueológica de la Cuenca Inferior del río Santa Lucía y Costa del departamento de San José.”, que se desarrolla en la región desde hace 10 años.

El concepto de Gestión del Patrimonio Arqueológico adoptado en este trabajo involucra, en un sentido general, todas aquellas actuaciones destinadas a lograr el conocimiento, conservación y difusión de este patrimonio. Asimismo, la gestión integrada de un área arqueológica es entendida como aquella estrategia que propone instrumentos de protección y conservación de los bienes arqueológicos y que a su vez se orienta hacia la utilización de esos bienes como recurso cultural, sobre la base de información técnica y conocimiento científico generado en programas de investigación. Es decir que el modelo se organiza en torno a tres objetivos principales: investigación, protección/conservación y socialización de los recursos arqueológicos.

Se pueden mencionar, sintéticamente, algunos de las actuaciones que implica esta gestión:

**Diagnóstico arqueológico a través de un inventario de los bienes patrimoniales del área** a partir de la sistematización de la información relevada en los trabajos de campo y en los antecedentes bibliográficos. Las variables a relevar se relacionan con: características del sitio, extensión, tipo de material arqueológico, cronología del sitio, estado de conservación, situación geomorfológica, situación patrimonial, valoración, tipo de accesibilidad, entre otras.

**Zonificación del área en función de la relevancia y sensibilidad arqueológica a través de la identificación y delimitación de zonas de manejo.** Establecimiento de objetivos y estrategias de intervención y uso de las mismas siguiendo criterios de valoración arqueológica, vulnerabilidad, propuestas de uso vinculadas a las iniciativas locales, etc.

**Difusión del conocimiento generado** mediante programas de acción que potencien la comunicación social, generando una retroalimentación entre ciencia y sociedad donde ambos actores colaboran en la gestión y conservación del patrimonio cultural. Por ejemplo a través de: cartelería y folletos explicativos, exposiciones, charlas de divulgación sobre la prehistoria local y la metodología de trabajo arqueológico, visitas a sitios arqueológicos, entre otros.

**Puesta en valor del patrimonio arqueológico** a través del diseño de museo de sitio, circuitos patrimonial o mojones de interpretación arqueológica y ambiental, seleccionando miradores naturales y puntos de observación del paisaje de las barrancas, para colocar cartelería que incluya elementos de interpretación estratigráfica e información sobre la prehistoria de la región.

**Diseño e implementación de un Museo Arqueológico Departamental.** Se sugiere a corto plazo realizar actividades que contribuyan al proceso de desarrollo de este proyecto de museo local, como por ejemplo realizar una exposición temporal de paneles y materiales arqueológicos.

**Compromisos asumidos**

La Intendencia se compromete a:



Avanzar en la zonificación del balneario en convenio con DINAMA, Facultad de Ciencias, con el apoyo de EcoPlata.

Evaluar los insumos generados con la problemática y propuestas de los vecinos.

Realizar una reunión para comunicar los avances realizados por parte de la Intendencia.

## ANEXO

### Lista de participantes

	Nombre	Institución
	 	
	<b>INICIATIVAS PILOTO PARA LA GESTIÓN INTEGRADA COSTERA LOCAL</b> Un paso adelante en la <i>gobernanza costera</i>	
	<b>San José: Propuesta relanzamiento balneario / certificación de playa Kiyú 7 de noviembre de 2009 Parador Grande</b>	
	Nombre	Institución
1	Eduardo Sosa	Personal
2	César Mayo	40 Familias
3	César Lapizaga	Personal
4	Teresa Ríos	Personal
5	Gladys Bauza	Personal
6	Susana Vigna	Personal y Escuela N° 77
7	Ruth Mesa	Personal
8	Hugo Ricardo	Personal
9	Nelly Segredo	Personal
10	Carlos Ordeig	
11	Jorge Sellanes	
12	Jorge RIBEIRO	Jefe de Bomberos
13	Arq Silvia Lorente	OTYMA / IMSJ
14	Mercedes Antía	Desarrollo / IMSJ
15	Prof. Miguel Calandria	Deportes / IMSJ
16	Eduardo González	Transito / IMSJ

17	Dr. José c. Bisensang	Higiene / IMSJ
18	Silvana Britos	Comisión Playa Natural / IMSJ
19	Arq. Stella Zuccolini	MVOTMA – DINOT
20	Juan A. Bentancor	Personal
21	Nelly Bentancor	Personal
22	Renee Oliver	Personal
23	Lilyan Peralta	Personal
24	Marcos Kanonich	Personal
25	Ricardo Luis Lopez	Comisión Kiyú
26	Adrian Basilio	Vecino
27	Walter Benitez	
28	Matías Santos	Junta Departamental
29	Adrián De León	Junta Puntas de Valdez
30	José L. Ciccolo	Comisión Fomento Parador Chico
31	Augusto Vitale	El Abrojo
32	Gabriela Pignataro	Cultura Ambiental
33	Lorena Gussoni	Cultura Ambiental
34	Guzmán Munch	Vecino
35	Miguel Angelo	Parador Suri
36	Raúl Salvatier	Parador Chico
37	Victor Gadea	Vecino
38	Ruben Vera	AMULP
39	Michael Vera	AMULP
40	José Luis Fleitas	Vecino “Camping El Grillo”
41	Ethel Rodriguez	Vecino “Camping El Grillo”

<b>42</b>	Mario Batalles	SNAP
<b>43</b>	Mónica Guchin	Programa EcoPlata
<b>44</b>	Victoria Laporte	Programa EcoPlata